



巡礼供養碑

①

1 基目は次城県、2 基目は長崎県香  
岐、3 基目は広島県からの行き倒れ  
巡礼者を、地元の人たちが手厚く弔  
い建てたものです。



七曲り

②

八鬼山越えの中でも最も勾配がきつ  
い難所で、延々と石畳の急坂が続く  
ます。



荒神堂

③

西国三十三所第一番札所の前札所  
として、かつて多くの巡礼者が訪れ  
ました。近くには、山賊を退治した山伏  
万宝院の墓があります。



さくらの森広場

④

さくらの森にある東屋からは、天気  
が良ければ志摩半島から那智山まで望  
めます。

■ 距離 / 約10.1km (熊野古道センター～JR三木里駅)

■ 歩行時間 / 5時間

■ 散策レベル / ★★★★★

■ コースの特徴 / 西国第一の難所といわれかつては山賊や狼が  
出没して巡礼者を苦しめました。八鬼山越えでは、いたるところ  
で石仏に出会えます。史跡も多く、絶景も望めますが、登り下り  
ともに厳しい道です。体力に自信のある方は、昔の巡礼者の気分を  
味わってください。

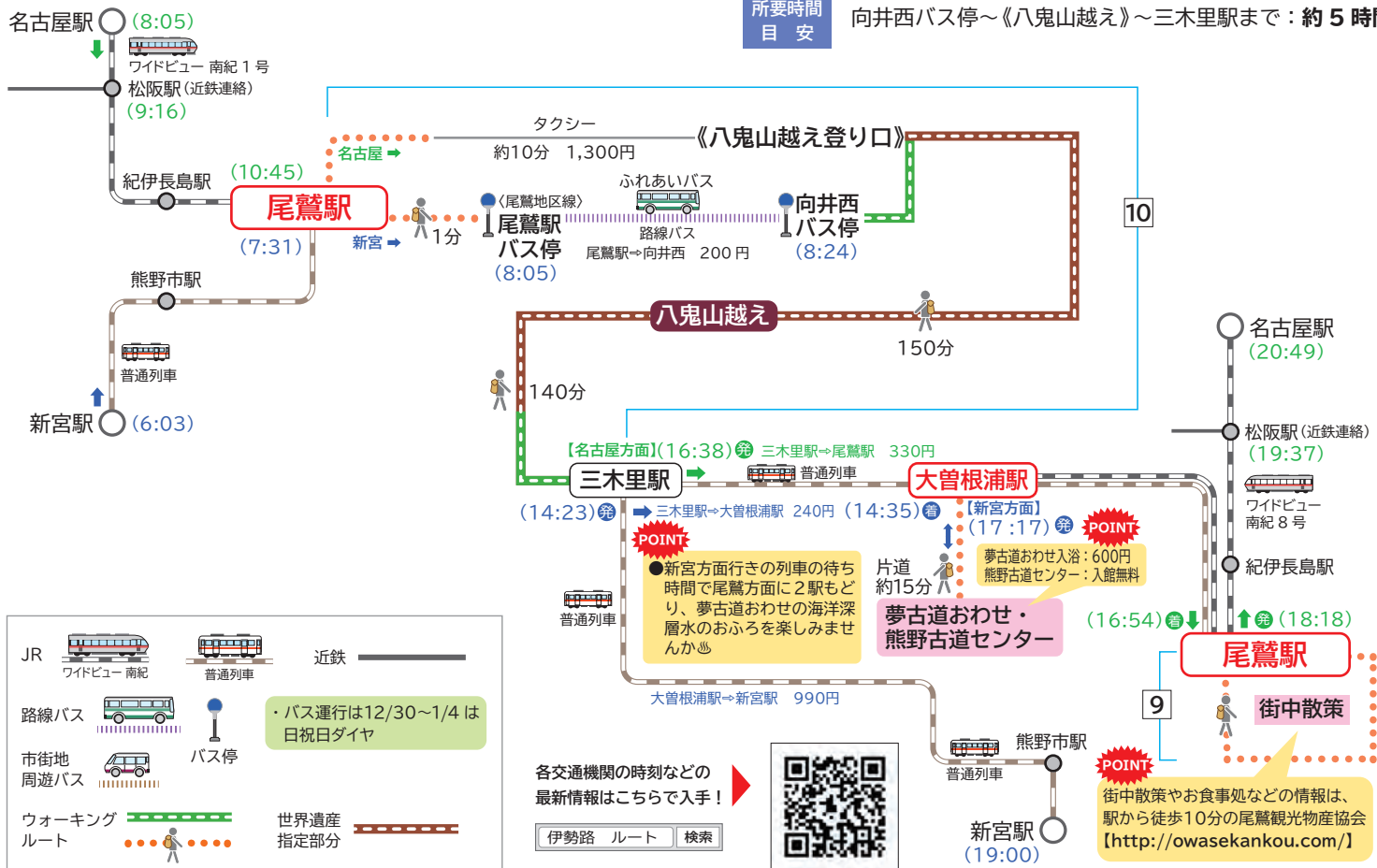
※世界遺産である江戸道をお通りください。明治道は通行止めです。

# やまきやま 八鬼山越え・尾鷲市街

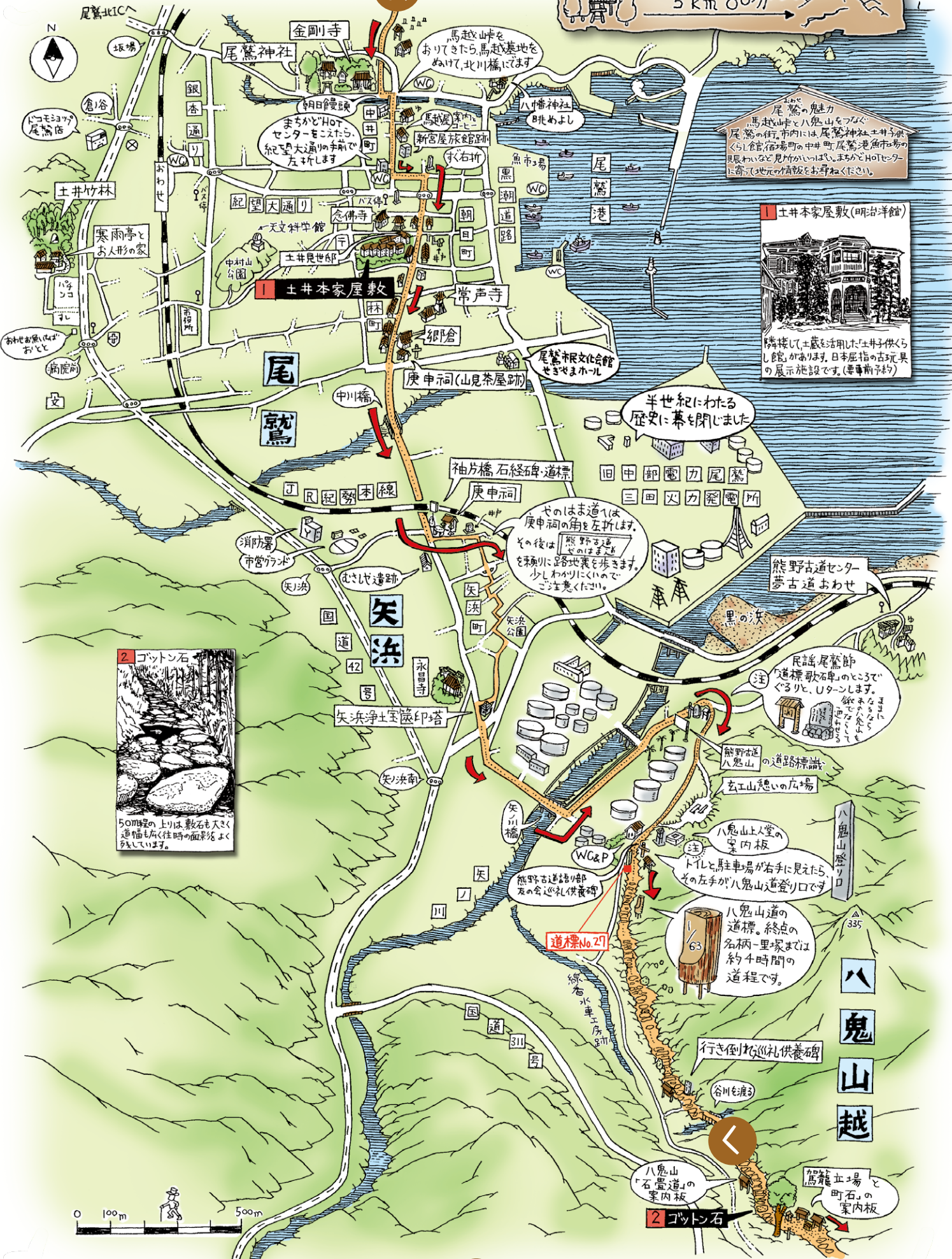
10 9

所要時間  
目安

向井西バス停～《八鬼山越え》～三木里駅まで：約5時間



**その二十 志**  
 おおせ 尾鷲から、やきま 八鬼山登り口を経て、かじては 駕籠立場所まで  
 (北浦町) 5km 80分



尾鷲の魅力を  
 馬越山や八鬼山をふくむ  
 尾鷲の街、市内には尾鷲神社土井家  
 くらし食館宿場町の中井町尾鷲港魚市場の  
 見聞がいっぱい、まちかどHOTセンター  
 に寄って地元情報をお尋ねください。



そのほま道は  
 庚申祠の角を左折します。  
 その後は 熊野古道  
 のほま道を  
 を順りに 路地裏を歩きます。  
 少しわかりにくいので  
 ご注意ください。

注  
 民謡尾鷲節  
 「道標歌石車」のヒコ3で  
 ぐるりと、Uターンします。  
 歌石車  
 尾鷲節

注  
 熊野古道語り部  
 友の会 巡礼供養碑

注  
 八鬼山入堂の  
 案内板  
 トイレと駐車場が右手に見えたら、  
 その左手が八鬼山登り口です。

注  
 八鬼山道の  
 道標。終点の  
 名木一里塚までは  
 約4時間の  
 道程です。

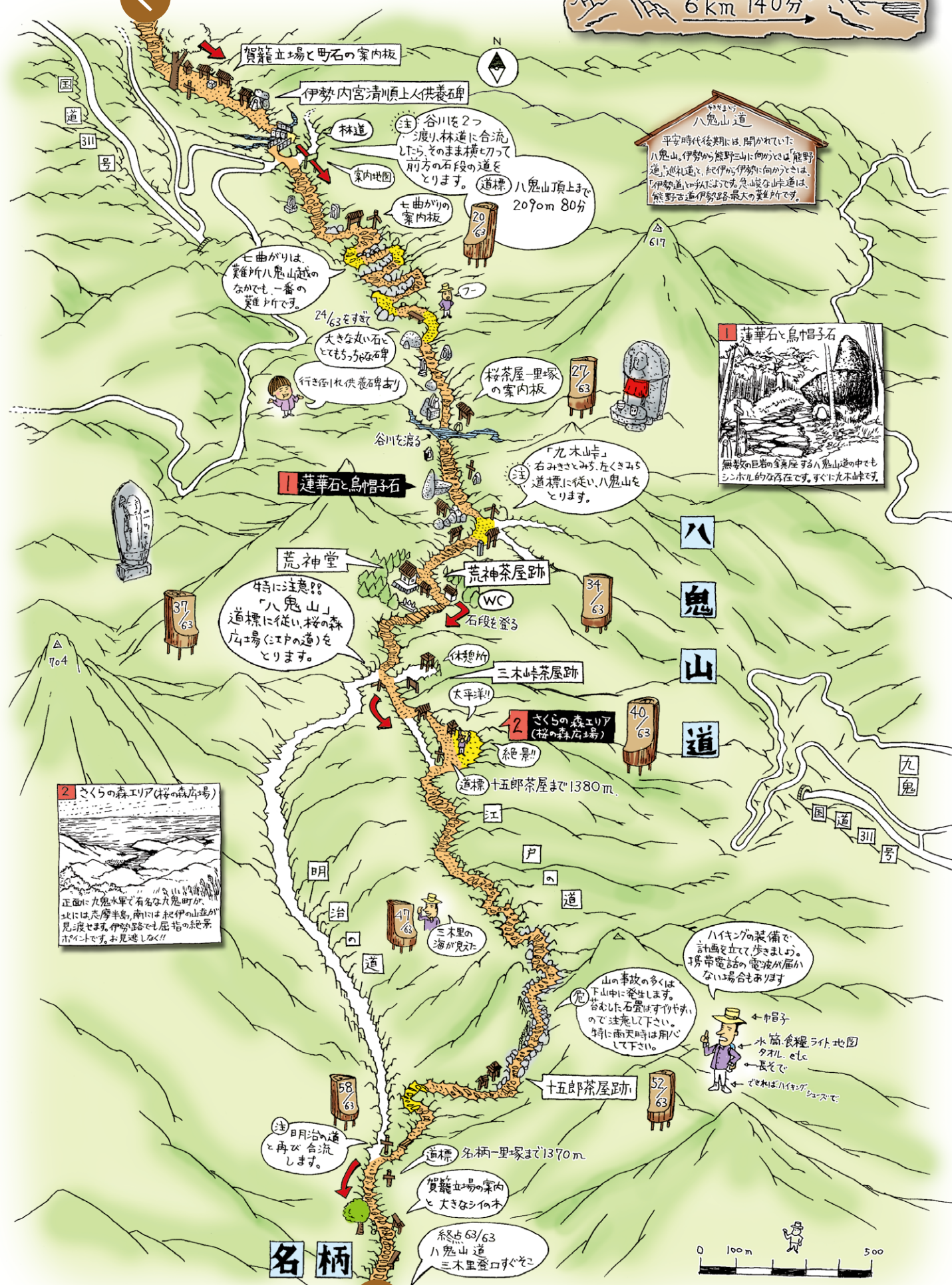
注  
 行き倒れ巡礼供養碑

注  
 八鬼山  
 「石置道」の  
 案内板

注  
 駕籠立場所と  
 町石の  
 案内板



その三十 八鬼山 九木峠 三木里登り口 (名柄)まで  
 賀籠立場から八鬼山峠を経て  
 6km 140分



**八鬼山道**  
 平安時代後期には開かれていた八鬼山。伊勢の熊野三山に何れもは熊野道、巡礼道と、紀伊の伊勢に何れもは伊勢道、伊勢道といふように、熊野山峠道は、熊野古道伊勢路最大の繁華所です。



ハイキングの装備で計画を立てて歩きましょう。携帯電話の電波が届かない場合もあります。

山の手放の多くは下山中に発生します。岩むした石壁はすべりやすいので注意して下さい。特に雨天時は用心して下さい。

帽子  
 水筒 食糧 ライト 地図  
 タオル、etc  
 長そで  
 せせらびハイキングシューズ

注 明治の道と再び合流します。

道標 名柄一里塚まで1370m

賀籠立場の案内と大きなシ向木

終点 63/63  
 八鬼山道  
 三木里登り口すぐそこ